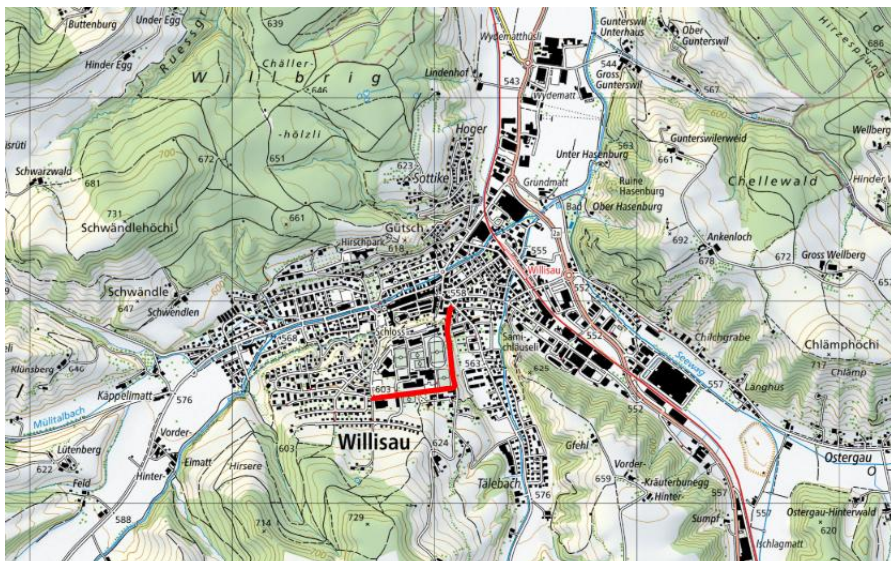


Sanierung Kalchtare- und Schlossfeldstrasse, Willisau

Verkehrsordnung für Bauarbeiten inkl. Umleitungskonzept

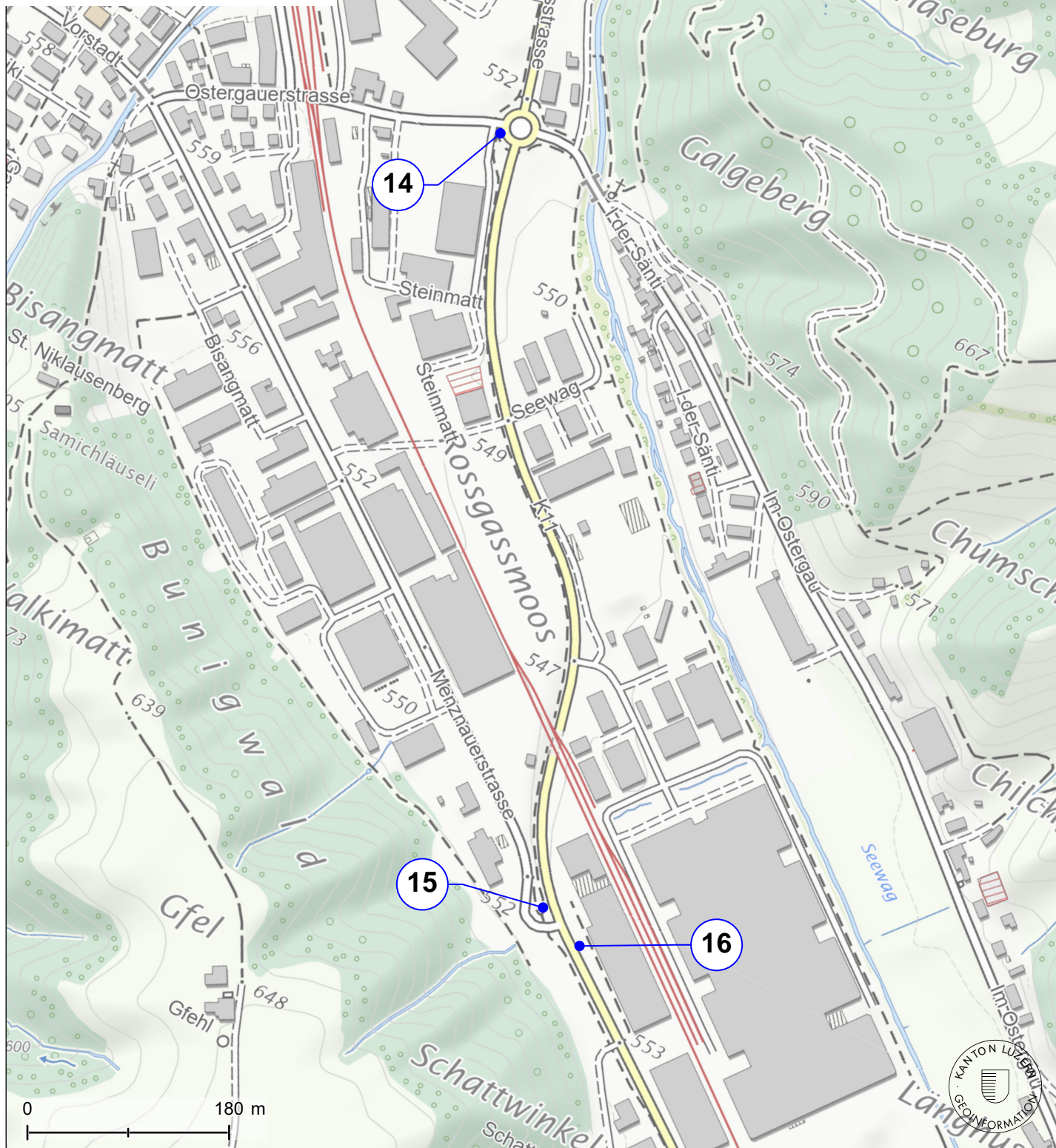
Strasse	Kalchtare-/Schlossfeldstrasse (Gemeindestrassen 1. Klasse)
Bereich	Einmündung Menzbergstrasse bis Einmündung Geissburg
Projekt Nr.	C2-24-47
Signalisation	Totalsperrung im gesamten Abschnitt für Bauphase 1-3 exkl. Anwohner/Zubringer Gebäude Mohrenplatz 1/6-10 und Strasse Schlossfeld, (mind. einspurige Zu- und Wegfahrt möglich)
Datum	Do. 09. April 2026 bis ca. August 2027
Bauherr	Stadt Willisau, Infrastruktur und Umwelt, Zehntenplatz 1, 6130 Willisau Leiter: David Jurt, 041 972 63 81 / 079 727 53 83 david.jurt@willisau.ch
Projektleitung/Bauleitung	PlanQuadrat AG, Bauingenieure und Planer, Steinmatt 1, 6130 Willisau Bauleitung: Lukas Wolf, 041 972 62 61 / 079 413 36 76 lukas.wolf@planquadrat.ch
Bauunternehmung	Josef Arnet AG, Bauunternehmung, Werkstrasse 22, 6252 Dagmersellen Bauführung: Pascal Reichmuth, 079 129 30 69 p.reichmuth@arnetbau.ch Polier: Manuel Fritschi, 079 655 04 52 m.fritschi@arnetbau.ch



Sanierung Kalchtaren- und Schlossfeldstrasse, Willisau, Bauphasen 1-3

Abdecken
best. Signalisationen
während Totalsperrung

PLAN UADRAT
Bauingenieure+Planer
16.03.2026, lw



Bauarbeiten

- Neubau Randsteine und vollständiger Belagsersatz
- Neubau Bushaltestelle Schlossfeld
- Neubau Stützmauer
- Neubau Regen- und Schmutzabwasserleitung
- Neubau Wasserleitung
- Die Arbeiten erfolgen in mehreren Etappen.

Verkehrskonzept / Verkehrsbehinderung:

- **Bauphasen 1+2:** 09.04.2026 bis ca. Mitte August 2026

Totalsperrung für gesamten Verkehr auf der Kalchtarenstrasse im Abschnitt Einmündung Menzbergstrasse bis Schlossfeld, exkl. Anwohner/Zubringer Gebäude Mohrenplatz 1/6-10
Die aufrecht zu erhaltene Fahrspurbreite für die Anwohnerzufahrt beträgt mind. 3.50m.

Bushaltestelle Schlossfeld ausser Betrieb.

Busbetrieb nur via Zehntenplatz / Geissburgstrasse / Geissburgring / Zehntenplatz

Fussgängerführung via Burgweg / Schloss / Schlossfeld

- **Bauphase 3:** ca. Mitte August 2026 bis ca. Mitte November 2026

Totalsperrung für gesamten Verkehr auf der Kalchtarenstrasse im Abschnitt Einmündung Menzbergstrasse bis Schlossfeld sowie auf der Schlossfeldstrasse im Abschnitt Schlossfeld bis Einfahrt Hallenbad. Ausgenommen Anwohner/Zubringer Gebäude Mohrenplatz 1/6-10 sowie Anwohner/Zubringer Strasse Schlossfeld.

Bushaltestelle Schlossfeld ausser Betrieb.

Busbetrieb nur via Zehntenplatz / Geissburgstrasse / Geissburgring / Zehntenplatz

Fussgängerführung via Burgweg / Schloss / Schlossfeld

- **Bauphase 4:** ca. Mitte November 2026 bis ca. Mitte März 2027

einspurige Verkehrsführung mit LSA im Baustellenbereich.

Bushaltestelle Schlossfeld ausser Betrieb.

Busbetrieb nur via Zehntenplatz / Geissburgstrasse / Geissburgring / Zehntenplatz

- **Bauphase 5:** ca. März 2027 bis ca. August 2027

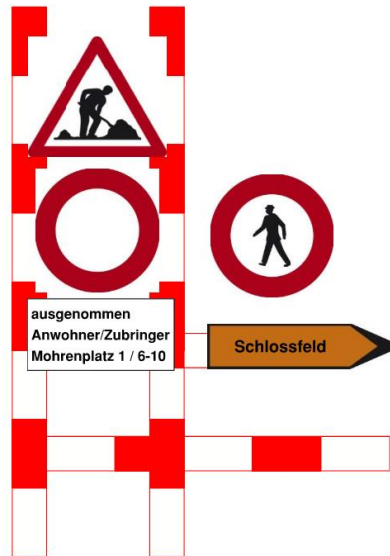
einspurige Verkehrsführung mit LSA im Baustellenbereich.

Bushaltestelle Schlossfeld am neuen Standort in Betrieb

Umleitungskonzept für Bauphasen 1-3

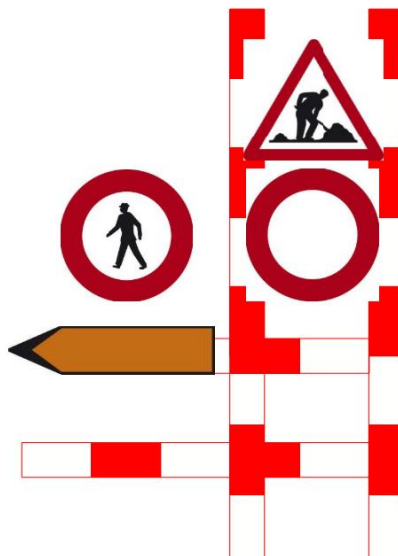
Pos. 1 Standort: Einmündung Kalchtarenstrasse / Menzbergstrasse

- 1 halbseitige Strassensperrung
- 1 Signal 2.01 «Allgemeines Fahrverbot in beide Richtungen»
- 1 Signal 2.15 «Verbot für Fussgänger»
mit Zusatztafel «ausgenommen Anwohner/Zubringer Mohrenplatz 1 / 6-10»
- 1 Wegweiser mit Aufschrift «Schlossfeld»



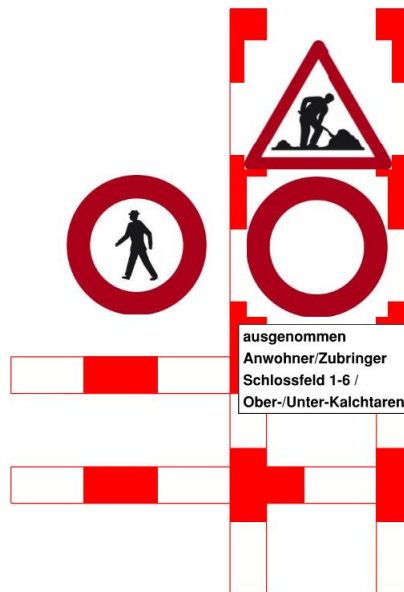
Pos. 2 Standort: Verzweigung Kalchtaren- /Schlossfeldstrasse, Strasse Schlossfeld

- 1 halbseitige Strassensperrung
- 1 Signal 2.15 «Verbot für Fussgänger»
- 1 Signal 2.01 «Allgemeines Fahrverbot in beide Richtungen»
- 1 Wegweiser



Pos. 3 Standort: Schlossfeldstrasse, Einfahrt Hallenbad

1 halbseitige Strassensperrung
1 Signal 2.01 «Allgemeines Fahrverbot in beide Richtungen»
1 Signal 2.15 «Verbot für Fussgänger»
mit Zusatztafel «ausgenommen Anwohner/Zubringer Schlossfeld 1-6 / Ober- /Unter-Kalchtare»



In der Bauphase 3 ist die Zusatztafel zu entfernen und beim Standort 1 zu integrieren.

Pos. 4 Standort: Vorstatt, Bereich Einmündung Menzbergstrasse

1 Wegweiser «rechts» für Umleitung mit Aufschrift «Schlossfeld»



Pos. 5 Standort: Kreisel Bruggmatt, Mitte Kreisel

1 Wegweiser «rechts» für Umleitung mit Aufschrift «Schlossfeld»



Pos. 6 Standort: Am Viehmarkt, Verzweigung Zehntenplatz

1 Wegweiser «links» für Umleitung



Pos. 7 Standort: Diverse Standorte, Total 3 Stk.

1 Wegweiser Fussgänger «rechts» für Umleitung




Pos. 8 Standort: Diverse Standorte, Total 6 Stk.

1 Wegweiser Fussgänger «links» für Umleitung



Pos. 9 Standort: Anfang und Ende Geissburgring, Total 2 Stk.

1 Parkverbot mit «Anfangstafel beidseitig»



Pos. 10 Standort: Geissburgring, Total 2 Stk.

1 Parkverbot mit «Wiederholungstafel beidseitig»



Pos. 11

Standort: Vorstadt, nach Gebäude Vorstadt 3,
best. Signalisationstafeln

die 2 unteren Wegweisertafeln abdecken



Pos. 12

Standort: Menzbergstrasse, vor Gebäude Mohrenplatz 5,
best. Signalisationstafeln

Wegweisertafel «Schlossfeld» abdecken



Pos. 13

Standort: Menzbergstrasse, Insel bei Einmündung Kalchtarestrasse,
best. Signalisationstafeln

beide Wegweisertafeln abdecken



Pos. 14

Standort: Umfahrungsstrasse, Kreisel Ostergau, Mittelinsel
Ostergauerstrasse, best. Signalisationstafeln

Wegweisertafel «Symbole 5.41.ff» abdecken



Pos. 15

Standort: Umfahrungsstrasse FR Menznau, vor Abzweigung
Menznauerstrasse, best. Signalisationstafeln

Wegweisertafel «Symbole 5.41.ff / Schlossfeld» abdecken



Pos. 16

Standort: Umfahrungsstrasse FR Schötz, vor Abzweigung
Menznauerstrasse, best. Signalisationstafeln

Wegweisertafel «Symbole 5.41.ff / Schlossfeld» abdecken

